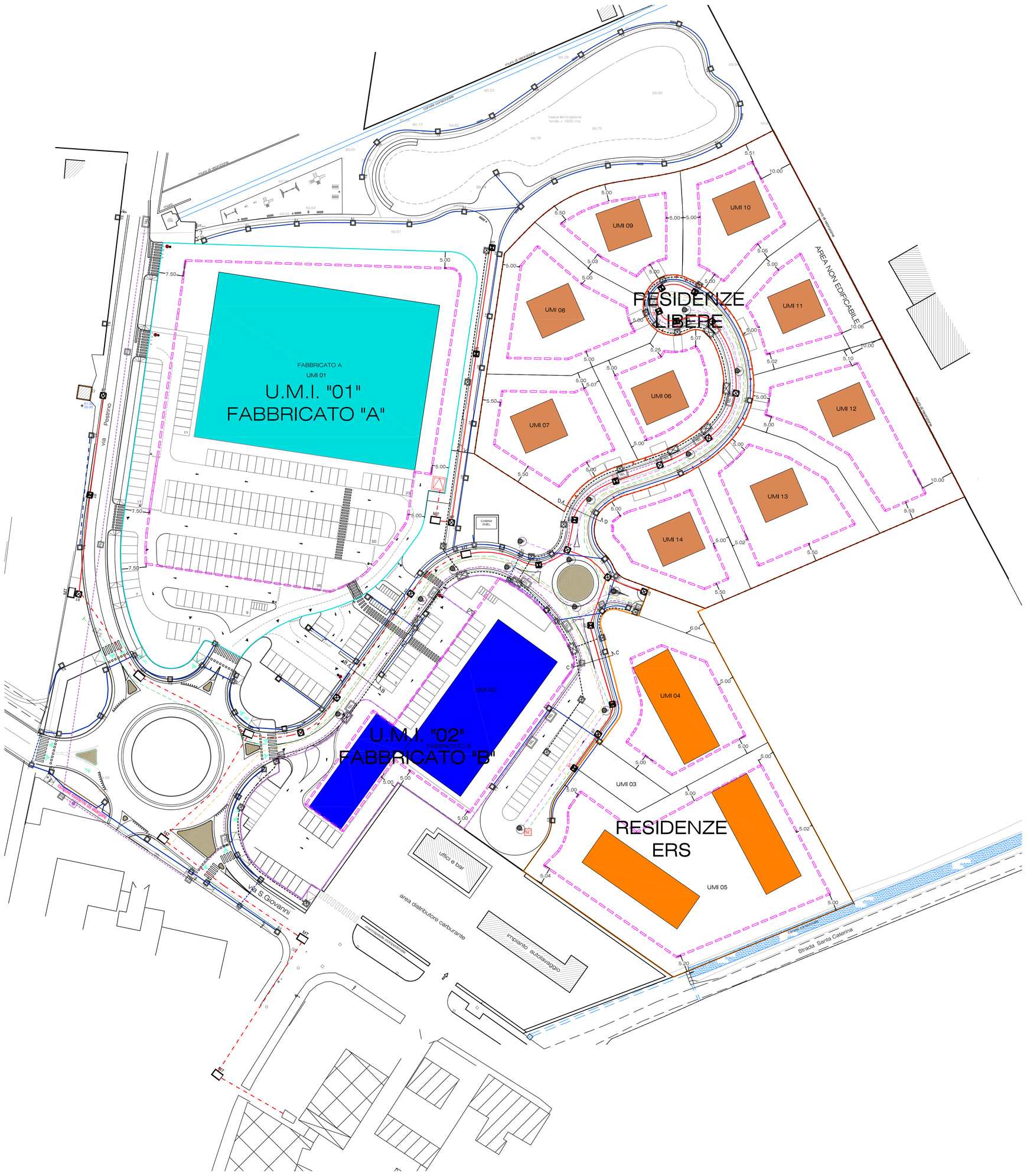

SEZIONE A–A (STRADA Via del Pestrino)
SCALA 1:40

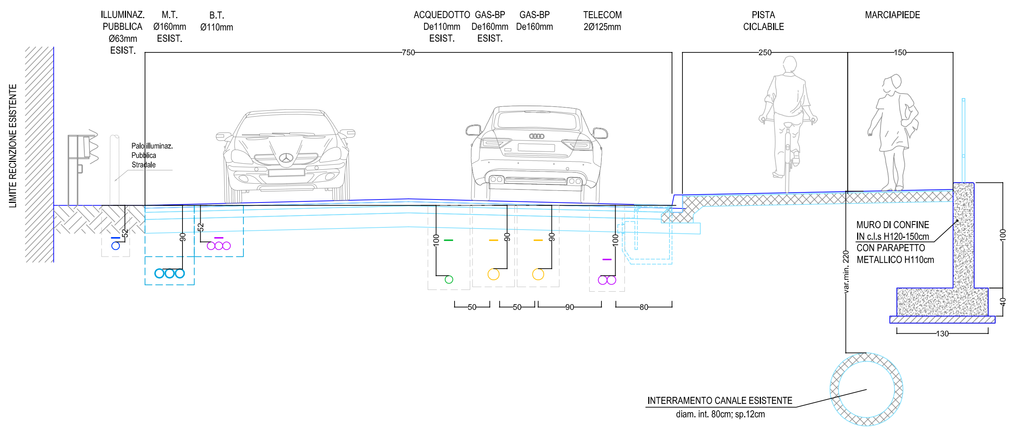

SEZIONE B–B (STRADA di Lottizzazione)
SCALA 1:40

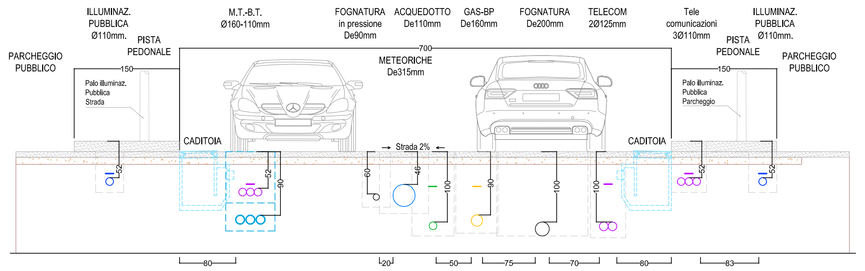

SEZIONE C–C (STRADA di Lottizzazione)
SCALA 1:40

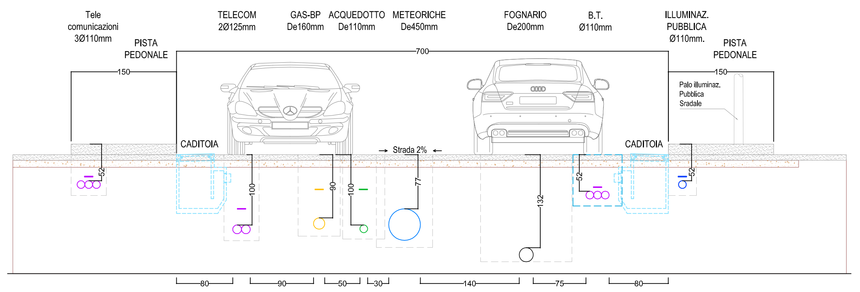

SEZIONE D–D (STRADA di Lottizzazione)
SCALA 1:40

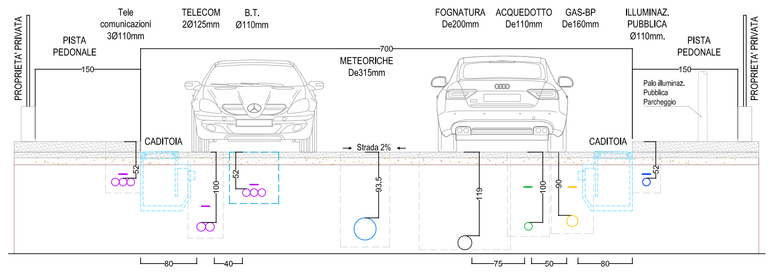

LEGENDA

- RETE BASSA TENSIONE
- RETE BASSA TENSIONE
- RETE DI SCARICO ACQUE NERE
- RETE GAS METANO
- RETE ACQUEDOTTO
- RETE TELECOM
- RETE TELECOMUNICAZIONI
- RETE ILLUMINAZIONE PUBBLICA

Michele arch. Segala Alfredo arch Pasquetto
Via San Salvaro Corte Regia, 6 - 37121 Verona - IT
tel. +39 045 8002599 - fax +39 045 8342927
C.F. SGL MHL 66D02 L781I - P.IVA 04491790235
Via Rovereto, 48 - 37136 Verona - IT
tel. +39 045 8900944 - fax +39 045 8970385
C.F. PSQ ALF 60P29 L781I - P.IVA 03945190235

COMUNE DI VERONA
PROVINCIA DI VERONA

tavola
TAVOLA 08.02
(SCHEMA DELLE RETI)
PALAZZINA 269+122_PUA

revisione
01 - 04.03.2013
02 - 28.03.2013
03 -
04 -

scala
1:500

disegno
in.tec TECNOLOGIE INTEGRATE

data 28.03.2013

aggiornato

file
PALAZZINA269+122_PUA_TAV.08.02_(RAEDIN).DWG

PIANO URBANISTICO ATTUATIVO
PALAZZINA 269+122

collaboratori

INFRATEC consulting engineering s.r.l.	viabilità
IN.TEC tecnologie integrate s.r.l.	infrastrutture
STUDIO NUCCI & ASSOCIATI	geologia
GEOM. PIPPA LUCIO	topografia

oggetto
STATO DI PROGETTO
SCHEMA DELLE OPERE DI URBANIZZAZIONE
E DELLE INFRASTRUTTURE A RETE

ORDINE DEGLI ARCHITETTI PIANIFICATORI PAESAGGISTI E CONSERVATORI VERONA Michele Segala n° 1547 ARCHITETTO

ORDINE DEGLI ARCHITETTI PIANIFICATORI PAESAGGISTI E CONSERVATORI VERONA Alfredo Sante Pasquetto n° 1790 Architetto Pianificatore Paesaggista e Conservatore ARCHITETTO

progettista	Arch. Michele Segala
progettista	Arch Alfredo Pasquetto
direttore dei lavori	Arch. Michele Segala
committente	SISTEMA S.P.A. e CATERINA S.r.l.

Questo disegno non si può riprodurre ne' copiare, ne' comunicare a terze persone od a case concorrenti senza il nostro consenso [vigenti leggi sulle privative industriali e sulla tutela delle opere dell'ingegno]